

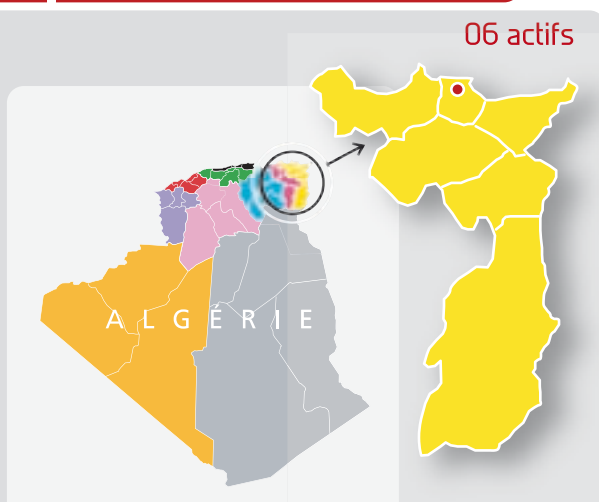


Mise en concession de 34 actifs

ANNABA ● ORAN ● BLIDA ● DJELFA ● M'SILA ● BOUMERDES

Dans le cadre de l'application des dispositions de l'article 5 alinéa 2 de l'ordonnance N° 08-04 du 1^{er} septembre 2008, M. Hamid Temmar, Ministre de l'Industrie et de la Promotion des Investissements, a signé, le 09 septembre 2009, un arrêté autorisant l'octroi de la concession aux enchères publiques ouvertes ou restreintes des actifs résiduels des entreprises publiques autonomes et non autonomes dissoutes.

Wilaya d'Annaba



06 actifs

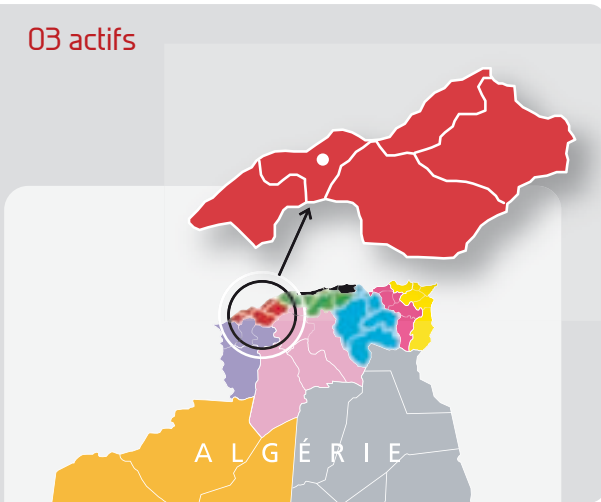
- **Superficie** : 1 439 km²
- **Population** : 634 144 habitants
- Aéroport international
- Important port commercial
- 05 routes nationales
- Autoroute Est Ouest à 25 Km
- Quatre lignes ferroviaires
- Université avec 10 facultés et instituts et 45 laboratoires, environ 48 000 étudiants
- Disponibilité d'une main d'œuvre qualifiée (03 instituts et 12 centres de formation professionnelle)
- **Ressources du sol** : argile, agrégats, pavés ornementaux

Direction Régionale d'Annaba

Origine	Adresse	Commune	Superficie terrain	Superficie Bâti	Nature du Bien	Mise à prix (Annuité)
EPRMCO	Zone d'activités LALALIK	EL BOUNI	12 724 m ²	/	Terrain nu	5 726 250 DA
EPBTP	Zone d'activités LALALIK	EL BOUNI	6 800 m ²	127 m ²	Parc	4 249 702 DA
ENAED	Zone industrielle Meboudja	SIDI AMAR	20 453 m ²	8 500 m ²	Bâtiment administratif et entrepôt	15 969 867 DA
EPFS	Zone industrielle Pont Bouchet	EL HADJAR	1 173 m ²	508 m ²	Unité industrielle	882 839 DA
ENAPEM	Zone industrielle	BERRAHAL	30 013 m ²	/	Terrain nu	12 005 216 DA

Wilaya d'Oran

03 actifs



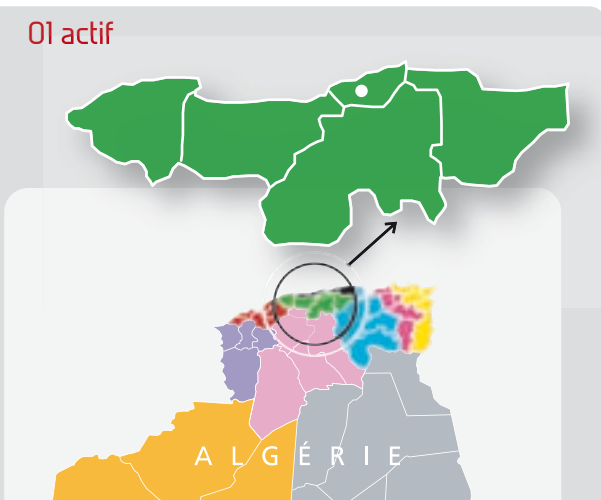
- **Superficie** : 2 121 km²
- **Population** : 1 700 000 habitants
- Aéroport international
- Important port commercial
- 2 zones industrielles et 21 zones d'activités
- 4 gares ferroviaires par lesquelles transitent 2 millions de voyageurs et 3 millions de tonnes de marchandises
- Complexe pétrochimique (Arzew)
- Pôle universitaire
- 3 instituts et 14 centres de formation professionnelle
- **Ressources du sol** : phosphate, fer, calcaire organique, calcaire marmorisé, argile, sable, gypse, dolomie et agrégats.

Direction Régionale d'Oran

Origine	Adresse	Commune	Superficie terrain	Superficie Bâti	Nature du Bien	Mise à prix (Annuité)
ENDVP	zone d'activités	El kerma	26 814 m ²	693 m ²	Bâtiment administratif et hangar	7 414 680 DA
SNTRAV	Zone d'activités	El kerma	16 260 m ²	400 m ²	Hangar	4 460 200 DA
STMWO	Zone d'activités	El kerma	11 636 m ²	/	Terrain nu	3 490 800 DA

Wilaya de Blida

01 actif



- **Population** : 1 000 000 habitants
- **Superficie** : 1 478 km²
- 50 Km de la capitale Alger
- 50 Km du port d'Alger
- Gare ferroviaire marchandises et voyageurs
- 50 Km de l'aéroport d'Alger
- Traversée par l'autoroute est-ouest
- Pôle universitaire de 48 000 étudiants
- Disponibilité d'une main d'œuvre qualifiée (4 instituts et 10 centres de formation professionnelle)
- **Industries prédominantes** : agro-alimentaire, industrie du bois, matériaux de construction, industries métalliques et électriques, industries chimiques

Direction Régionale de Blida

Origine	Adresse	Commune	Superficie terrain	Superficie Bâti	Nature du Bien	Mise à prix (Annuité)
ERB	Zone Industrielle	Blida	111 990 m ²	32 220 m ²	bâtiments administratifs et hangars	180 millions de DA

Wilaya de Djelfa

13 actifs

- **Superficie** : 32 256 Km²
 - **Population** : 1 164 000 habitants
 - 300 Km au sud de la capitale, Alger
 - Traversée par la RN 01 reliant le nord au sud du pays
 - Zone industrielle de 245 Ha et 09 zones d'activités de 344 Ha
 - Centre universitaire de 16 000 étudiants
 - Un institut et 9 centres de formation professionnelle
 - **Ressources du sol** : calcaire, argile, gypse, sel gemme
- Vocation agro-pastorale

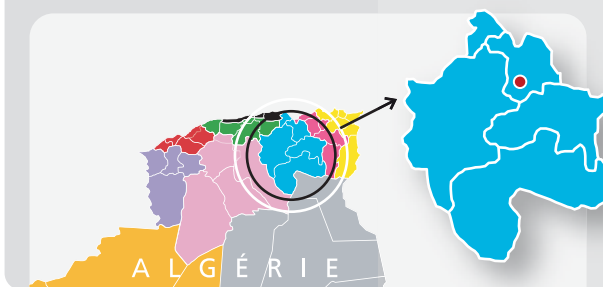
Direction Régionale de Tiaret

Origine	Adresse	Commune	Superficie terrain	Superficie Bâti	Nature du Bien	Mise à prix (Annuité)
ECOTRA	Zone d'activités	Djelfa	9 330 m ²	286 m ²	Dépôt, garage et divers locaux	965 594 DA
EDIMCO	Zone d'activités	Djelfa	19 565 m ²	2 523 m ²	Hangars et bâtiments administratifs	2 699 902 DA
EITV	Zone d'activités	Djelfa	6 465 m ²	960 m ²	Bâtiment administratif	706 813 DA
EPBTP	Zone d'activités	Djelfa	42 173 m ²	6 351 m ²	Bâtiment administratif et dépôts	4 900 529 DA
ERD	Zone d'activités	Djelfa	15 174 m ²	596 m ²	Bâtiment administratif et dépôts	1 730 020 DA
ETM	Zone d'activités	Djelfa	20 040 m ²	15 m ²	Terrain nu	2 049 251 DA
ETR	Zone d'activités	Djelfa	22 430 m ²	2 282 m ²	Bâtiment administratif et dépôts	2 530 834 DA
EVAUD	Zone d'activités	Djelfa	20 965 m ²	1 470 m ²	Bâtiment administratif, garages et dépôts	2 482 634 DA
SOTRAWID	Zone d'activités	Djelfa	6 360 m ²	412 m ²	Dépôts	635 420 DA
EDIMCO	Zone d'activités	Messaad	5 228 m ²	1 504 m ²	Bâtiment administratif et hangars	573 134 DA
SOGEMACOD UCG	Zone d'activités	Messaad	7 830 m ²	25 m ²	Terrain nu	304 441 DA
SOGEMACOD UAB	Zone d'activités	Messaad	12 601 m ²	314 m ²	Bâtiment administratif	547 028 DA
SOGEMACOD UAB	Zone d'activités	Hassi Bahbah	3 645 m ²	228 m ²	Bâtiment administratif	391 703 DA

Wilaya de M'Sila

- **Superficie** : 810 km²
- **Population** : 18 712 habitants
- Vocation agro-pastorale
- Une université de 15 000 étudiants
- 02 instituts et 10 centres de formation professionnelle
- **Ressources du sol** : barytine, phosphate, dolomie, argile, calcaire, gypse, sable de construction, sable-graveleux, sel gemme

07 actifs



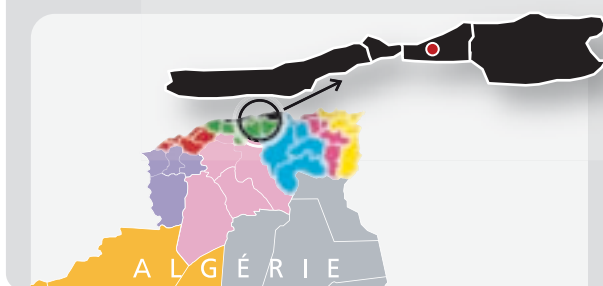
Direction Régionale de Sétif

Origine	Adresse	Commune	Superficie terrain	Superficie Bâti	Nature du Bien
ERM	Zone d'activités	M'Sila	51 399 m ²	2 183 m ²	Bâtiment administratif et hangar
EDIMCO	Zone d'activités	M'Sila	15 678 m ²	4 160 m ²	Dépôt
EMIFOR	Zone d'activités	M'Sila	8 175 m ²	825 m ²	Pépinière et local
ENTRAMELEC	Zone d'activités	M'Sila	5 245 m ²	787 m ²	Bâtiment administratif, ateliers et dépôt
ENTRAPRIM	Zone d'activités	M'Sila	4 202 m ²	1 699 m ²	Bâtiment administratif
STAH	Zone d'activités	M'Sila	19 303 m ²	2 280 m ²	Bâtiment administratif
EDIED	Zone d'activités	Bou Saada	1 731 m ²	492 m ²	Bâtiment

Wilaya de Boumerdès

- **Superficie** : 1 456 km²
- **Population** : 786 600 habitants
- 45 Km de la capitale, Alger
- 35 Km de l'aéroport d'Alger
- Réseau ferroviaire de 67 Km
- 22 zones d'activités
- Pôle universitaire de 22 710 étudiants
- 02 instituts et 11 centres de formation professionnelle

04 actifs



Direction Régionale d'Alger

Origine	Adresse	Commune	Superficie terrain	Superficie Bâti	Nature du Bien
ENAPEM	Zone d'activités	Si Mustapha	35 938 m ²	16 228 m ²	Hangars et chalets en préfabriqué
ECOWA	Zone d'activités	Si Mustapha	1 062 m ²	/	Terrain nu
EDIMCO	Zone d'activités	Si Mustapha	3 772 m ²	/	Terrain nu
EDIMCO	Zone d'activités	Naciria	13 167 m ²	1 946 m ²	Hangars et bâtiment administratif