



Mise en concession de 30 actifs

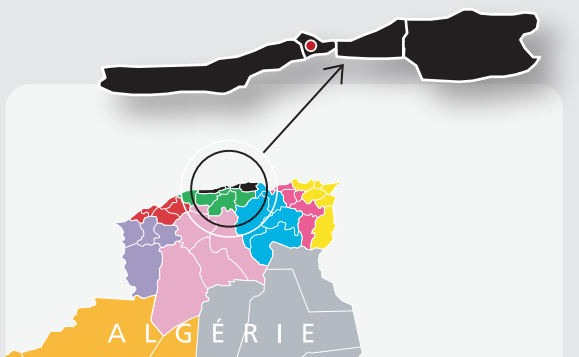
ALGER • ADRAR • BATNA • BLIDA • LAGHOUAT • MASCARA • TÉBESSA • TLEMCCEN

En application des dispositions de l'article 3 du décret exécutif n° 09-152 et de l'article 15 du décret exécutif n°09-153 du 02 mai 2009, M. Hamid Temmar, Ministre de l'Industrie et de la Promotion des Investissements, a signé, le 07 décembre 2009, un arrêté autorisant la mise en concession aux enchères publiques restreintes des actifs résiduels des entreprises publiques autonomes et non autonomes dissoutes.

Wilaya d'Alger

Direction Régionale d'Alger

05 Actifs



- Superficie : 809 km²
- Population : 4.000.000 habitants
- Capitale administrative, économique et politique du pays
- Aéroport de classe internationale
- Premier port commercial du pays
- Réseau ferroviaire relié à l'est et l'ouest du pays
- 03 zones industrielles et 06 zones d'activités
- Industrie prédominante : chimie, pétrochimie, mécanique, sidérurgie, textile et cuir
- Pôle universitaire national (4 universités, 6 écoles nationales, 5 instituts)
- Disponibilité de main d'œuvre qualifiée (8 Instituts et 46 centres de formation professionnelle)
- Ressources en eau : station de dessalement d'El-Hamma en plus de tous les barrages existants et qui se trouvent interconnectés sur la capitale en l'occurrence, Keddara, Bouroumi et Douéra.

Date prévisionnelle de mise en produit : **18/01/2010**

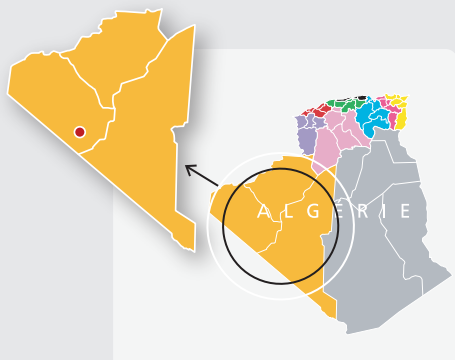
Origine	Commune	Adresse	Superficie terrain	Superficie Bâti	Mise à prix (Annuité) *
ENAPEM	Oued Smar	Z.I. Oued Smar	7 290 m ²	3 285 m ²	8 620 000 DA
ENAPAT	Oued Smar	Z.I. Oued Smar	9 112 m ²	3 657 m ²	10 950 000 DA
ERCA	Oued Smar	Z.I. Oued Smar	1 967 m ²	595 m ²	2 080 000 DA
ECOWA	Oued Smar	Z.I. d'El Harrach	4 212 m ²	-	4 930 000 DA
ENITEC	Gue de Constantine	Z.A. Gue de Constantine	6 562 m ²	3 379 m ²	5 350 000 DA

* Estimation provisoire

Wilaya d'Adrar

03 Actifs

Direction Régionale d'Adrar



- **Superficie** : 427 000 Km²
- **Population** : 370 000 habitants
- Située à 1.500 km au sud de la capitale Alger
- 03 aéroports nationaux (Aéroport d'Adrar, Aéroport de Timimoune, Aéroport de Bordj Badji Mokhtar)
- Grandes potentialités agricoles
- Importantes ressources hydriques sous terraines
- **Industries privilégiées** : agroalimentaire, matériaux de constructions, textiles et confections et aliments de bétail
- 07 zones d'Activités
- **Ressources** : hydrocarbures, calcaire, argile, gypse, sables, onyx, agate, matière graveleuse et pierre de construction.

Date prévisionnelle de mise en produit : **15 - 17/03/2010**

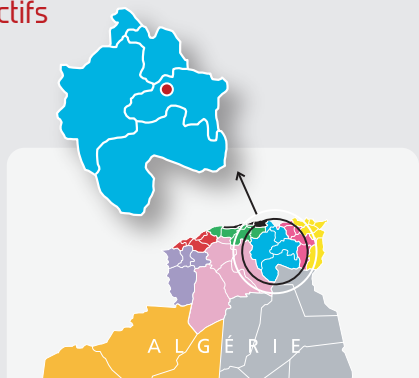
Origine	Commune	Adresse	Superficie terrain	Superficie Bâti	Mise à prix (Annuité) *
EDIPAL	Timimoune	Zone d'activités	5 913 m ²	2 023 m ²	1 450 000 DA
EDIPAL	Reggane	Zone d'activités	7 593 m ²	2 000 m ²	1 490 000 DA
ECOTEX	Adrar	Zone d'activités	20 629 m ²	6 640 m ²	2 500 000 DA

* Estimation provisoire

Wilaya de Batna

04 Actifs

Direction Régionale de Sétif



- **Superficie** : 12 192 Km²
- **Population** : 1 128 030 habitants
- Située à 430 km au Sud-est de la Capitale
- Réseau de chemin de fer de 148 Km
- Aéroport de classe internationale
- 03 zones industrielles
- 07 zones d'activités
- Industries des cuirs, textiles, agro alimentaire...
- Université de 55 000 étudiants
- Disponibilité d'une main d'œuvre qualifiée (un institut et 17 centres de formation professionnelle)
- **Ressources minières** : calcaire, argile, dolomie, barytine, célestine, sable et gravier, sel gemme, phosphate
- Ressources hydriques importantes.

Date prévisionnelle de mise en produit : **01 - 03/02/2010**

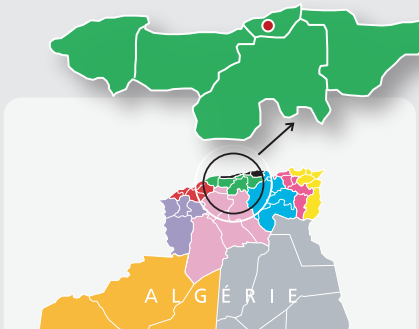
Origine	Commune	Adresse	Superficie terrain	Superficie Bâti	Mise à prix (Annuité) *
E.C BATNA	Batna	Zone Industrielle	21 034 m ²	1 290 m ²	5 819 490 DA
EIB	Arris	Zone Industrielle	21 310 m ²	2 727 m ²	3 324 184 DA
EITV	Barika	Zone Industrielle	9 850 m ²	627 m ²	2 139 330 DA
EDIMCO	Barika	Zone Industrielle	5 440 m ²	1 979 m ²	1 587 934 DA

* Estimation provisoire

Wilaya de Blida

06 Actifs

Direction Régionale de Blida



- **Superficie** : 1 478 km²
- **Population** : 1 000 000 habitants
- 50 Km d'Alger
- 50 Km du port d'Alger
- Gare ferroviaire marchandises et voyageurs
- 50 Km de l'aéroport d'Alger
- Traversée par l'autoroute est-ouest
- Pôle universitaire de 48 000 étudiants
- Disponibilité d'une main d'œuvre qualifiée (4 instituts et 10 centres de formation professionnelle)
- **Industries prédominantes** : agro-alimentaire, industrie du bois, matériaux de construction, industries métalliques et électriques, industries chimiques.

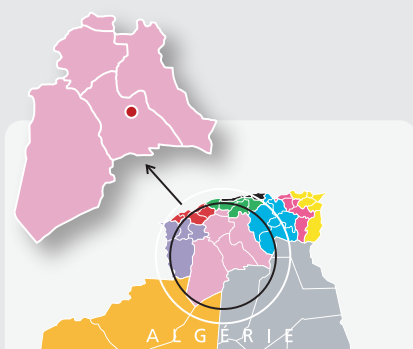
Date prévisionnelle de mise en produit : **01 - 03/03/2010**

Origine	Commune	Adresse	Superficie terrain	Superficie Bâti	Mise à prix (Annuité) *
ENAPAT	Blida	Zone Industrielle	9 990 m ²	4 214 m ²	17 367 200 DA
ENCOTRAB	Boufarik	Zone d'activités	7 263 m ²	1 174 m ²	4 784 000 DA
EDIPAL	Larbaa	Zone d'activités	4 132 m ²	-	2 272 000 DA
EITUV	Boufarik	Route de Soumaa	10 303 m ²	21 m ²	5 160 000 DA
ECSM	Bouinane	Chaabet Tekouk	56 850 m ²	-	5 380 740 DA
ENAFLA	Chiffa	Route de Médéa	2 003 m ²	297 m ²	1 871 707 DA

* Estimation provisoire

Wilaya de Laghouat

Direction Régionale de Tiaret



03 Actifs

- **Superficie** : 25.052 km²
- **Population** : 483264 habitants
- Située au centre du pays à 400 km au sud d'Alger
- Important réseau routier
- **Industries existantes** : Matériaux de construction, transformation métallique, transformation des céréales, textiles, industries plastiques
- Champ gazier de Hassi R'Mel
- 01 zone industrielle de 229 Ha
- 13 zones d'activités de 236 Ha
- 01 Université de 16 000 étudiants
- Disponibilité d'une main d'œuvre qualifiée (13 Centres de formation professionnelle, 5 Annexes et 1 Institut)
- **Ressources minières** : argile, pierre pour constructions, tuf, liants- calcaires, gypse, sable et pierre de taille.

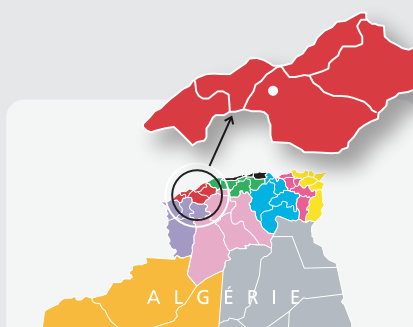
Date prévisionnelle de mise en produit : **08 - 10/02/2010**

Origine	Commune	Adresse	Superficie terrain	Superficie Bâti	Mise à prix (Annuité) *
EDIMCO	Laghouat	Zone Industrielle	19 874 m ²	3 170 m ²	1 079 366 DA
STMVL	Laghouat	Zone Industrielle	6 217 m ²	100 m ²	413 431 DA
SODIGE	Laghouat	Zone Industrielle	21 449 m ²	6 648 m ²	2 791 767 DA

* Estimation provisoire

Wilaya de Mascara

Direction Régionale d'Oran



02 Actifs

- **Superficie** : 50 949 km²
- **Population** : 780 959 Habitants
- 80 km du port d'Oran et 70 km du port de Mostaganem
- Important réseau routier
- Aéroport national
- 03 zones industrielles
- 06 zones d'activités
- 01 centre universitaire et 7 centres de formation professionnelle
- **Industries diverses** : agro alimentaire, matériaux de construction, chimie et pétrochimie, industries manufacturières
- Importantes ressources hydriques et thermales
- **Ressources minières** : chaux, argile, granulats

Date prévisionnelle de mise en produit : **22 - 24/03/2010**

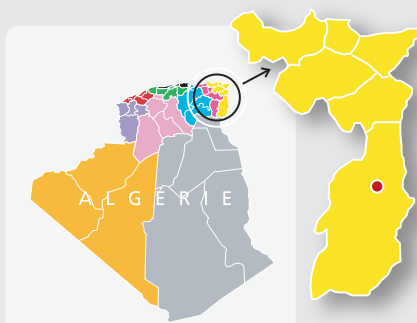
Origine	Commune	Adresse	Superficie terrain	Superficie Bâti	Mise à prix (Annuité) *
ENCG	Sig	Zone Industrielle	17 500 m ²	1 750 m ²	4 264 159 DA
ECM (Ex DNC)	Mascara	Zone Industrielle	59 158 m ²	2 388 m ²	5 361 766 DA

* Estimation provisoire

Wilaya de Tébessa

- **Superficie** : 14 227 km²
- **Population** : 675 000 habitants.
- Située à 634 Km d'Alger, 200 Km du port et aéroport de Annaba
- Aéroport national
- Important réseau routier
- Réseau ferroviaire
- Université de 12 000 étudiants
- Disponibilité d'une main d'œuvre qualifiée (01 institut, 10 centres de formation professionnelle et 3 centres de formation spécialisés)
- **Ressources naturelles** : fer, phosphate, argile, agrégats

03 Actifs



Direction Régionale d'Annaba

Date prévisionnelle de mise en produit : **15-17/02/2010**

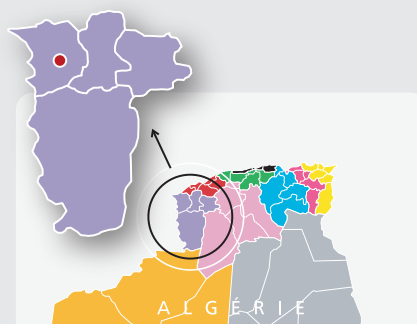
Origine	Commune	Adresse	Superficie terrain	Superficie Bâti	Mise à prix (Annuité) *
SOCOTRATE	Tébessa	Zone Industrielle	26 147 m ²	3 052 m ²	3 386 547 DA
ECAPROWIT	Tébessa	Zone Industrielle	19 074 m ²	1 321 m ²	2 470 021 DA
ENTRAWIT	Tébessa	Zone Industrielle	18 077 m ²	-	1 795 910 DA

* Estimation provisoire

Wilaya de Tlemcen

- **Superficie** : 9 020 Km²
- **Population** : 846 942 habitants
- Située à 540 km à l'ouest de la capitale Alger
- Traversée par l'autoroute est-ouest
- Aéroport de classe internationale
- Port commercial de Ghazaouet
- **Activité industrielle importante** : 34 000 PME activant dans les branches agroalimentaire, textile, cuir et chaussure, électronique, plastique, céramique et artisanat
- 01 zone industrielle
- 10 zones d'activités
- Pôle universitaire de 30 000 étudiants
- Disponibilité d'une main d'œuvre qualifiée (2 instituts et 15 centres de formation professionnelle)
- Ressources hydriques importantes.

04 Actifs



Direction Régionale de Tlemcen

Date prévisionnelle de mise en produit : **25-27/01/2010**

Origine	Commune	Adresse	Superficie terrain	Superficie Bâti	Mise à prix (Annuité) *
ECT	Chetouane	Zone Industrielle	24 836 m ²	4 269 m ²	8 290 302 DA
SERELEC	Remchi	Zone d'activités	5 337 m ²	456 m ²	1 913 264 DA
GBA	Tlemcen	Zone d'activités	30 061 m ²	10 300 m ²	16 018 078 DA
SODIGE	Ghazaouet	Zone d'activités	9 044 m ²	-	en cours d'évaluation

* Estimation provisoire