

**République Algérienne Démocratique et Populaire**

Ministère de l'Industrie

Agence Nationale d'Intermédiation et de Régulation Foncière



# MONOGRAPHIE WILAYA DE BATNA



# SOMMAIRE

## **Partie I : Présentation de la wilaya**

p 03

1. Situation géographique
2. Caractéristiques naturelles et conditions climatiques
3. Organisation administrative

## **Partie II : Situation démographique**

p 09

1. Population
2. emploi

## **Partie III : Potentialités de développement de la wilaya**

p 12

1. Les potentialités naturelles
2. Les potentialités touristiques
3. Les services
4. Les infrastructures de base existantes
5. AEP/ Assainissement / Hydraulique
6. Énergie
7. Environnement / déchets urbains
8. Télécommunications /Poste

## **Partie IV : Économie de la wilaya**

p 21

Principaux indicateurs économiques des établissements industriels de la wilaya par grands secteurs

## **Partie V : Foncier industriel**

p 23

1. Zones industrielles existantes
2. Nouvelles zones industrielles
3. Zones d'activités existantes
4. Nouvelles zones d'activités
5. Principales industries dans les zones d'activités

## **Partie VI : Perspectives, opportunités et contraintes au développement de la wilaya**

p 27

1. Perspectives et opportunités de développement

## **Partie VII : Coordonnées utiles d'organismes au niveau de la wilaya**

p 28

## LISTE DES ACRONYMES

**AF** : Agence Foncière

**ANDI** : Agence Nationale du Développement de l'Investissement

**ANIREF** : Agence Nationale d'Intermédiation et de Régulation Foncière

**ANSEJ** : Agence Nationale de Soutien à l'Emploi des Jeunes

**CNAC** : Caisse Nationale d'Assurance Chômage

**DFEP** : Direction de la Formation et de l'Enseignement Professionnels

**DI** : Direction de l'Industrie

**DPSB** : Direction de la Programmation et du Suivi Budgétaires

**DSA** : Direction des Services Agricoles

**DSP** : Direction de la Santé et de la Population

**DTA** : Direction du Tourisme et de l'Artisanat

**DUAC** : Direction de l'Urbanisme, de l'Architecture et de la Construction

**HPE** : Hauts Plateaux Est

**PTIC** : Poste et Télécommunications

**URBA-Batna** : Centre d'Études et de Réalisation en Urbanisme de Batna

**ZAC** : Zone d'Activités

## Partie I : Présentation de la wilaya

### 1. Situation géographique

La wilaya de Batna est située au nord-est de l'Algérie, dans la région des Aurès, à 410 KM de la capitale Alger et elle s'élève à plus de 900 m au-dessus du niveau de la mer. Sa superficie est de l'ordre de 12.038,76 Km<sup>2</sup>.

#### • Limites géographiques :

La wilaya de Batna est délimitée :

- Au nord, par la wilaya de Mila ;
- Au nord-est, par la wilaya d'Oum-El-Bouaghi ;
- À l'est, par la wilaya de Khenchela ;
- Au sud, par la wilaya de Biskra ;
- À l'ouest, par la wilaya de M'sila ;
- Au nord-ouest, par la wilaya de Sétif.



Cartes de localisation et des limites de la wilaya de Batna

## ⇒ Les accès à la wilaya de Batna



Carte des accès à la wilaya de Batna

## 2. Caractéristiques naturelles et conditions climatiques

### 2.1. Le relief- 2019 (Source : DPSB)

La répartition des différents milieux physiques est définie comme suit:

#### a. Les hautes plaines telliennes :

Elles totalisent une superficie de 2.934 Km<sup>2</sup>, soit 24% de la superficie globale de la wilaya.

Au nord, on distingue le domaine des hautes plaines telliennes qui matérialisent la limite nord de la wilaya, particulièrement avec la série des petits chotts tels que chott Beida, chott Taricht, Sebkheth Ezzemoul. Dans cette partie de la wilaya, les altitudes varient de 800 à 1000 m et les pentes

excèdent rarement 3 %. Les précipitations sont d'une moyenne de 350 mm/an.

#### **b. Les reliefs montagneux :**

Ils totalisent une superficie de 5.340 Km<sup>2</sup>, soit 45% de la superficie totale de la wilaya.

Cette zone formée par la jonction des deux Atlas tellien et saharien constitue l'ensemble physique le plus important de la wilaya et elle est formée par l'ensemble des monts du Hodna, de Bou Taleb et de Belezma, pour l'Atlas tellien et par les Aurès, Djebel Metlili et les monts du Zab aussi appelés monts des Zibans, pour l'Atlas saharien.

Les altitudes varient de 700 m au Djebel Rebaa sur le versant nord des monts du Zab à 2 326 m au Djebel Chelia qui constitue le plus haut point de l'Algérie du Nord. Les précipitations varient entre 600 et 900 mm/an.

Ces reliefs incluent deux zones de montagnes :

- **Les montagnes de l'Atlas tellien** : Boutaleb, Foughal, Mestaoua, Guetiane et les monts du Belezma.
- **Les montagnes de l'Atlas saharien** divisées en trois sous zones :
  1. Les montagnes subhumides (Chelia, Mahmel) ;
  2. Les montagnes semi-arides et arides (le reste des Aurès, Metlili, etc.) ;
  3. Les montagnes sahariennes (le versant sud des Aurès et les montagnes du versant nord des monts du Zab).

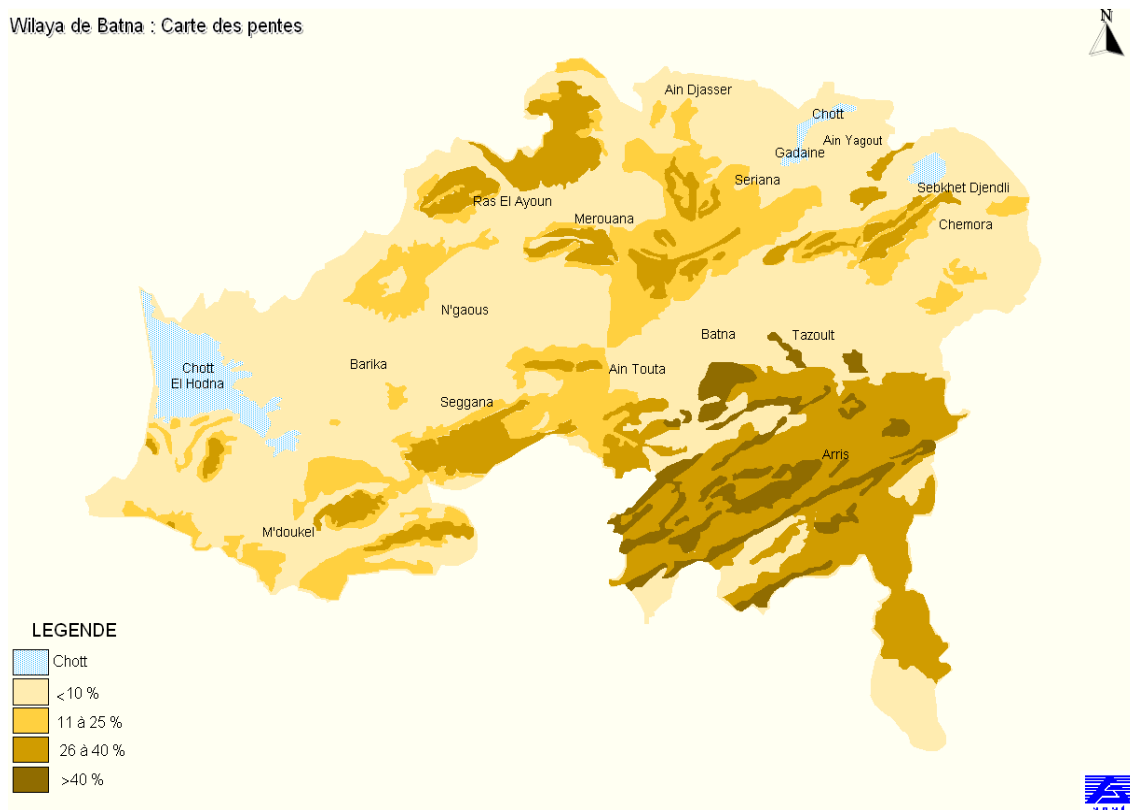
#### **c. Les hautes plaines steppiques :**

Elles totalisent une superficie de 3.764 Km<sup>2</sup>, soit 31% de la superficie totale de la wilaya.

Situées dans la partie ouest de la wilaya, elles affichent une altitude moyenne inférieure à 500 m. Elles sont encadrées au nord par les monts du Hodna, à l'est par les monts du Bellezma et le Metlili et au sud par le versant nord des monts du Zab constitué par les djebels Ammar, Mekmizane et Bouzokma. Cette région est divisée en trois zones :

1. **La zone des glacis** : située en contrebas des reliefs montagneux : N'Gaous- El Djezzar- Sefiane- Boumagueur et Gosbat ;
2. **La plaine du Hodna** : M'Doukel –Barika – Bitam – Ouled Ammar ;
3. **La zone des chotts** : Azil abdelkader.





Carte des pentes de la wilaya de Batna

## 2.2. Le climat :

Il est de type semi-aride. La température moyenne est de 4°C en janvier et de 35°C en juillet. Durant l'hiver, la température descend en dessous de zéro la nuit, souvent accompagnée de gelées. Durant l'été, elle peut atteindre les 45°C à l'ombre. La pluviométrie moyenne est de 210 mm par an.

## 3. Organisation administrative-2017 (Source: DPSB)

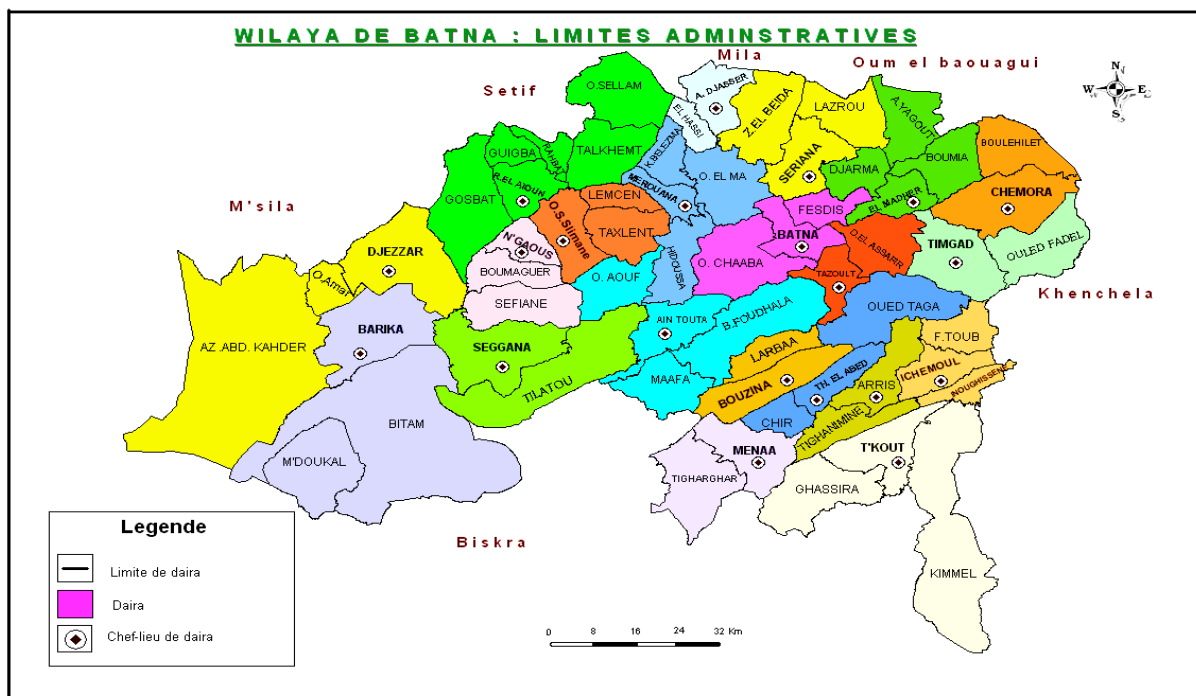
La wilaya compte 61 communes et 21 daïras.

Daïra	Commune	Superficie (km <sup>2</sup> )
AIN DJASSER	AIN DJASSER	125,78
	EL HASSI	57,91
	TOTAL DAIRA	183,69
BATNA	BATNA	116,41
	OUED CHAABA	245,67
	FESDIS	85,80
	TOTAL DAIRA	447,88
TAZOULT	TAZOULT	112,52
	OUYOUN EL ASSAFIR	160,06
	TOTAL DAIRA	272,58
EL MADHER	EL MADHER	99,96

	BOUMIA	153,27
	DJARMA	99,66
	AIN YAGOUT	154,05
	TOTAL DAIRA	506,94
ARRIS	ARRIS	151,78
	TIGHANIMINE	127,24
	TOTAL DAIRA	279,02
THNIET EL ABED	THNIET EL ABED	107,64
	CHIR	78,28
	OUED TAGA	249,97
	TOTAL DAIRA	435,89
MEROUANA	MEROUANA	75,59
	OUED EL MA	196,14
	HIDOUSSA	149,63
	KSAR BELLAZMA	88,51
	TOTAL DAIRA	509,87
BARIKA	BARIKA	305,43
	BITAM	917,54
	M'DOUKEL	252,14
	TOTAL DAIRA	1475,11
AIN TOUTA	AIN TOUTA	170,99
	BENI FEDHALA	299,18
	MAAFA	154,26
	OULEDAOUF	149,22
	TOTAL DAIRA	773,65
N'GAOUS	N'GAOUS	80,95
	BOUMAGUER	111,69
	SEFIANE	181,26
	TOTAL DAIRA	373,90
SERIANA	SERIANA	173,39
	LAZROU	160,43
	ZANA ELBAIDA	213,95
	TOTAL DAIRA	547,77
RAS EL AYOUNE	RAS EL AYOUNE	115,96
	GOSBAT	281,20
	GUIGBA	63,31
	RRAHBAT	55,07
	TELKHEMPT	176,48
	OULEDSELLAM	220,46
	TOTAL DAIRA	912,48
T'KOUT	T'KOUT	185,37
	GHAASSIRA	234,53
	KIMMEL	556,58
	TOTAL DAIRA	976,48
BOUZINA	BOUZINA	194,47
	LARBAA	99,04
	TOTAL DAIRA	293,51
ICHEMOUL	ICHEMOUL	123,67
	FOUMTOUB	108,39
	INOUGHISSENE	72,77



	TOTAL DAIRA	304,83
MENAA	MENAA	187,88
	TIGHARGHAR	229,87
	TOTAL DAIRA	417,75
CHEMORA	CHEMORA	262,72
	BOULHILET	160,86
	TOTAL DAIRA	423,58
DJEZZAR	DJEZZAR	332,38
	OULEDAMMAR	75,14
	AZIL A.E.K	1 035,00
	TOTAL DAIRA	1442,52
OULED SLIMANE	OULED SLIMANE	156,66
	TAXLENT	143,25
	LEMCEN	67,45
	TOTAL DAIRA	367,36
SEGGANA	SEGGANA	284,47
	TILATOU	381,00
	TOTAL DAIRA	665,47
TIMGAD	TIMGAD	222,26
	OULED FADHEL	206,22
	TOTAL DAIRA	428,48
<b>TOTAL WILAYA</b>		<b>12 038,76</b>



Carte du découpage administratif et des limites de la wilaya de Batna

## Partie II : Situation démographique

### Population et activités (2017) (Source : DPSB)

#### 1. Population de la wilaya

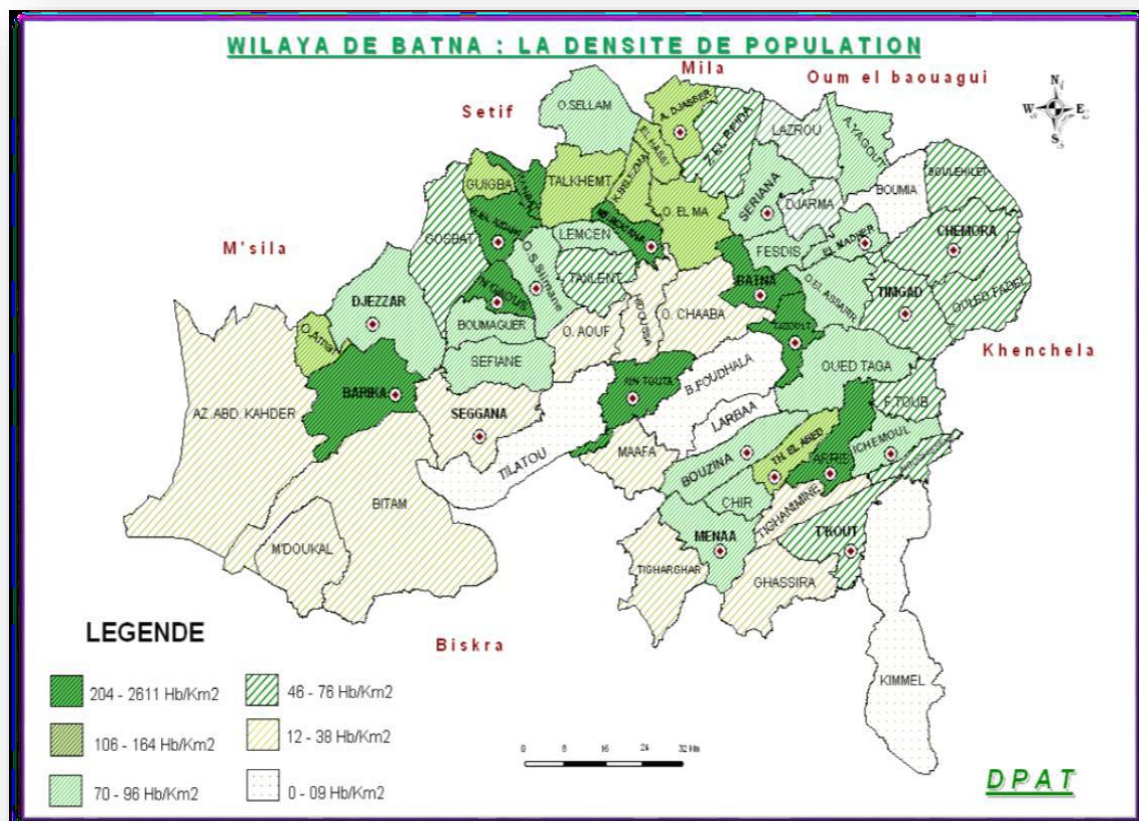
- La population de la wilaya de Batna est estimée à **1.307.000** habitants à fin 2017.
- **Taux de croissance de la population:** le taux de croissance de la population est de 1,6% en 2018.
- **Répartition de la population par commune-2017 :**

Commune	Nombre d'habitants
AIN DJASSER	18 657
ELHASSI	9 138
BATNA	339 160
OUED CHAABA	13 130
FESDIS	9 800
TAZOULT	33 924
OUYOUN EL ASSAFIR	14 752
EL MADHER	21 982
BOUMIA	976
DJARMA	3 856
AIN YAGOUT	13 020
ARRIS	36 165
TIGHANIMINE	4 517
THNIET EL ABED	12 421
CHIR	5 632
OUED TAGA	20 329
MEROUANA	42 963
OUED EL MA	24 334
HIDOUSSA	2 435

KSAR BELLAZMA	10 233
BARIKA	126 394
BITAM	15 049
M'DOUKEL	11 223
AIN TOUTA	68 520
BENI FEDHALA	1 992
MAAFA	2 840
OULEDAOUF	2 107
N'GAOUS	33 745
BOUMAGUER	9 601
SEFIANE	17 184
SERIANA	20 167
LAZROU	5 717
ZANA ELBAIDA	11 969
RAS EL AYOUNE	27 049
GOSBAT	18 440
GUIGBA	10 729
RRAHBAT	12 839
TELKHEMPT	22 412
OULEDSELLAM	21 616
T'KOUT	11 710
GHAASSIRA	8 221
KIMMEL	6 244
BOUZINA	13700
LARBAA	0
ICHEMOUL	10 642
FOUMTOUB	6 201
INOUGHISSENE	3 540
MENAA	15 305
TIGHARGHAR	7 629

CHEMORA	19 343
BOULHILET	7 826
DJEZZAR	27 560
OULED AMMAR	10 907
AZIL A.E.K	16 834
OULED SLIMANE	13 600
TAXLENT	9 383
LEMCEN	5677
SEGGANA	7119
TILATOU	3 813
TIMGAD	12 774
OULED FADHEL	11 955

• **Densité de la population au km<sup>2</sup> :**



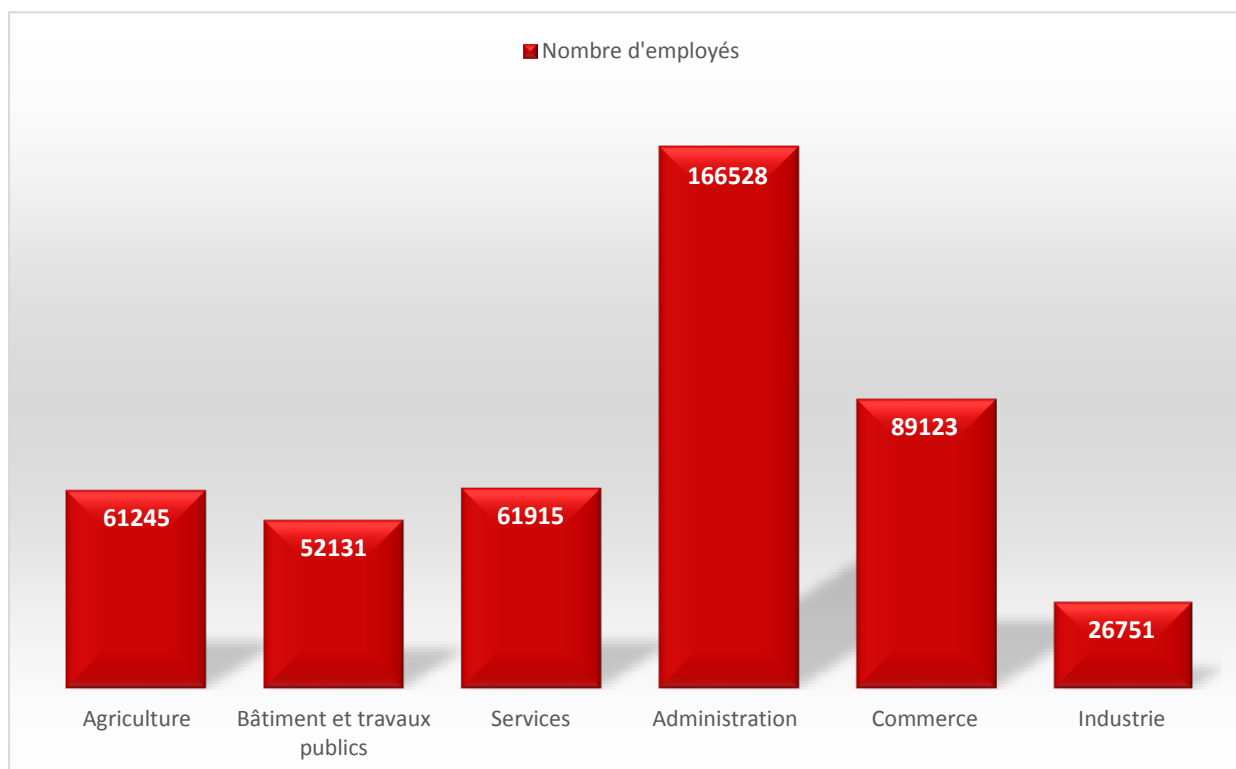
Carte de la densité de la population au Km<sup>2</sup>

## 2. Emploi -2017 : (Source : DPSB)

- **Population active, taux d'activité et taux de chômage** - au 31/12/2017 :

- La population active est estimée à **507.443** personnes, soit **38,8%** de la population totale ;
- La population occupée est estimée à **457.693** personnes ;
- Les demandeurs d'emploi sont de l'ordre de **49.750** personnes d'où un taux de chômage de **9,8** %.

- **Répartition de la population active occupée par secteur d'activité :**



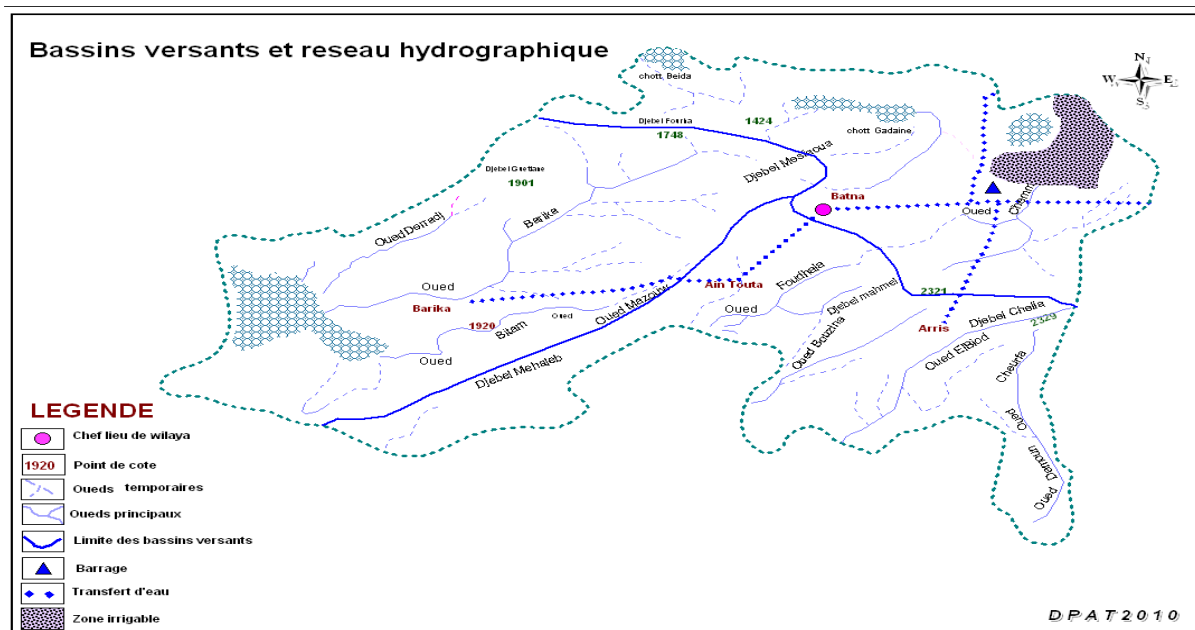
Répartition de la population active occupée par secteur d'activité

## Partie III : Potentialités de développement de la wilaya

### 1. Les potentialités naturelles

#### 1.1. Les ressources hydrauliques -2017 :(Source : DPSB)

Les eaux souterraines sont les ressources les plus utilisées dans la wilaya de Batna pour l'AEP, l'agriculture et l'industrie.



Carte des bassins versants et du réseau hydrographique de la wilaya de Batna

La mobilisation de ces potentialités est assurée par un grand nombre de forages, puits individuels ou collectifs.

La wilaya compte 412 forages dont 378 en exploitation et 34 définitivement abandonnés ; environ 40 % des forages sont implantés dans les seules plaines de Barika, Ain Djasser et El Madher où les ressources en eau souterraine sont particulièrement importantes.

La mobilisation des eaux de surface est actuellement assurée par le barrage Koudiet M'daouar d'une capacité de 74 Hm<sup>3</sup> et 13 retenues collinaires d'une capacité de 7,585 Hm<sup>3</sup>.

Le barrage de Koudiet M'daouar se trouve sur l'oued Reboa à 7 km au nord-est de la ville de Timgad et à 35 km à l'est du chef-lieu de wilaya. C'est un barrage réservoir qui mobilise les eaux superficielles d'oued Reboa dont le bassin versant couvre 59 000 hectares.

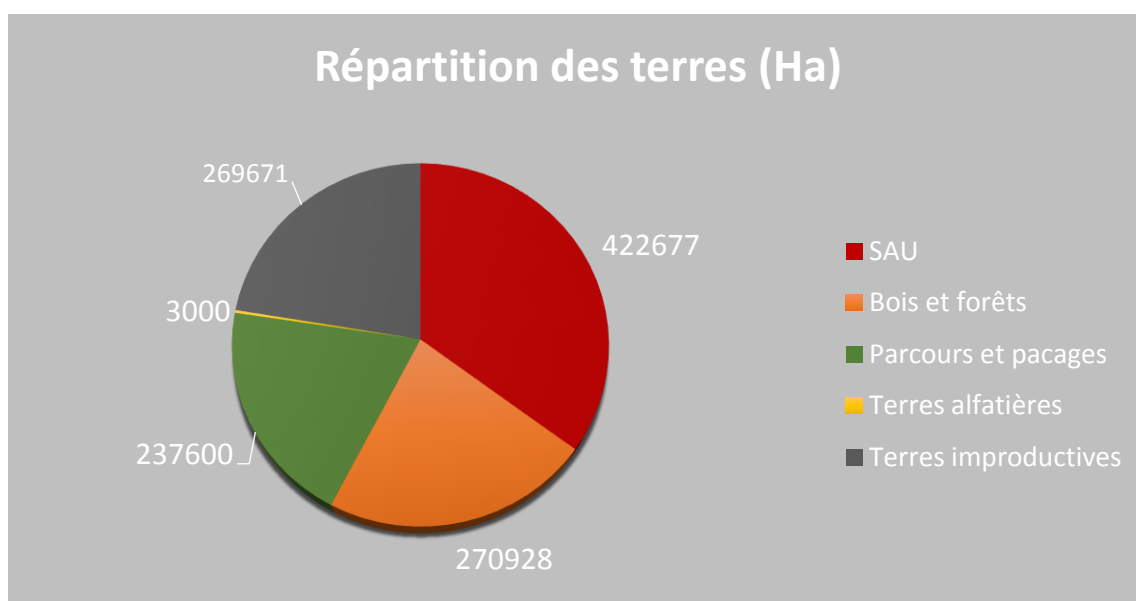
DÉSIGNATION	NOMBRE	CAPACITÉ (M <sup>3</sup> )
BARRAGES	1	74 000 000
RETENUES COLLINAIRES	13	7 570 000
FORAGES	382	200 235 277
RÉSERVOIRS	480	258 410
CHÂTEAUX D'EAU	54	18 730

## **1.2. Les potentialités agricoles- 2017 :** (Sources : DPSB/DSA)

La wilaya de Batna dispose d'un potentiel important en terres agricoles, ce qui fait du secteur de l'agriculture un secteur porteur par excellence.

La composante des terres est répartie comme suit :

- Superficie agricole totale (**SAT**) : **744 026 Ha**, soit **61.8%** de la superficie totale de la wilaya ;
- Superficie agricole utile (**SAU**) : **422 677 Ha**, soit **56.8%** de la SAT ;
- La superficie irriguée : **56. 972 Ha**, soit **13,44 %** de la SAU.
- Superficie des forêts et bois : **270 928 Ha**, soit **22.5%** de la superficie totale de la wilaya ;
- Pacages et parcours : **237 600 Ha**, soit **19,73%** de la superficie totale de la wilaya ;
- Terres alfatières : **3 000 Ha**, soit **0,25 %** de la superficie totale de la wilaya ;
- Terres improductives : **269 671 Ha**, soit **22,40%** de la superficie totale de la wilaya.



Répartition des terres au niveau de la wilaya de Batna

## **1.3. Les mines -2017** (Source : DPSB)

La wilaya de Batna recèle d'énormes potentialités minières dont la majeure partie est non exploitée.

Elle compte **83** gisements avec **68** indices.



- **Production des agrégats : 48** carrières recensées :
  - Nombre d'unités en activité : **41** ;
  - Nombre d'unités en état d'arrêt temporaire : **07** ;
  - Nombre d'emplois : **807**.
  
- **Production de briques et de tuiles en argile : 25** carrières recensées :
  - Nombre d'unités en activité : **19** ;
  - Nombre d'unités en voie de démarrage : **06** ;
  - Nombre d'emplois : **116**.
  
- **Production du plâtre gypse :**
  - **07** carrières recensées dont **04** en activité ;
  - Nombre d'emplois : **47**.
  
- **Production de boue de forage, argile (benthoniques) :** les réserves sont estimées à un (01) million de tonnes et les conditions techniques d'exploitation sont très favorables.

## **2. Les potentialités touristiques -2017 :** (Sources : DPSB/DTA)

Les potentialités touristiques existantes au niveau de la wilaya de Batna tant sur les plans archéologique et historique que sur le plan des diversités culturelle et paysagère sont considérables.

La wilaya est célèbre pour :

- Son riche patrimoine archéologique légué par les civilisations qui se sont succédées dans la région des Aurès est dans un état de conservation élevé, qu'il soit romain (Timgad, Lambèze, Zana, etc.), numide (Imedghassen, etc.), islamique (Tobna), etc.;
- Ses multiples sites historiques ayant abrité des événements de la guerre de libération nationale ;
- Ses gorges et canyons de Ghoufi et les ksours de M'Doukel ;
- Ses sites naturels exceptionnels à l'instar du parc de Belezma, des forêts de cèdre et de Djebel Chelia qui culmine à plus de 2300 m d'altitude.

### • **Infrastructures hôtelières :**

La wilaya de Batna dispose de 14 hôtels dont 06 classés ; la capacité d'accueil est de 549 chambres pour 1116 lits.

### • **Les zones d'expansion touristique (ZET):**

La wilaya dispose de **10 ZET** d'une superficie globale de 7825.89 Ha dont :

- Quatre (04) ZET agréées, d'une superficie totale de 2085.89 Ha dont 134 Ha aménageables ;
- Deux (02) ZET, en cours de révision d'une superficie totale de 5517.00 Ha ;
- Quatre (04) ZET en cours de validation, d'une superficie totale de 223.00 Ha dont 177.87 Ha aménageables.

- **Les sources thermales :**

La wilaya dispose de **sept** (07) sources thermales.

- **Les agences de tourisme :**

La wilaya de Batna compte quarante-neuf (49) agences de tourisme.

### **3. Les services -2017**(Source : DPSB/Direction de l'Éducation /DFEP/DSP) :

#### **3.1. Éducation :**

- **L'enseignement primaire :**

- Effectif scolarisé : **151 412** élèves ;
- Nombre d'établissements scolaires : **650** ;
- Nombre de divisions pédagogiques : **4 317** ;
- Nombre d'enseignants : **6 331**.

- **L'enseignement moyen :**

La wilaya dispose de **178** établissements répartis sur **57** communes.

- Effectif scolarisé : **95 603** élèves ;
- Nombre de divisions pédagogiques : **3 024** ;
- Nombre de salles de classe : **2 833** ;
- Nombre d'enseignants : **5 321**.

- **L'enseignement secondaire :**

- Effectif scolarisé : **47 932** élèves ;
- Nombre d'établissements scolaires: **88** ;
- Nombre de salles de classe : **1 542** ;
- Nombre d'enseignants : **3 841**.

#### **3.2. L'enseignement supérieur- année universitaire 2017/2018 :**

Le secteur de l'enseignement supérieur et de la recherche scientifique est représenté par les Universités de Batna1 et Batna2 et le Centre Universitaire

de Barika. L'effectif total des étudiants est de **68 041** étudiants encadrés par **2 237** enseignants.

- L'université de Batna 1 totalise un effectif global de 34 283 étudiants encadrés par 1 084 enseignants ;
- L'université de Batna 2 Mostefa Ben Boulaid totalise un effectif global de 30665 étudiants encadrés par 1 086 enseignants ;
- Le centre universitaire de Barika totalise un effectif global de 3 093 étudiants encadrés par 67 enseignants.

### 3.3. Formation professionnelle :

Le secteur compte :

- **24** Centres de Formation Professionnelle et de l'Apprentissage d'une capacité d'accueil de **6600** places pédagogiques ; le nombre de stagiaires inscrits est de l'ordre de **12807** et le nombre de formateurs est de **376**.
- **02** Instituts Nationaux Spécialisés de la Formation Professionnelle d'une capacité d'accueil de **1100** stagiaires ; le nombre de stagiaires inscrits est de l'ordre de **1312** et le nombre de formateurs est de **38**.
- **01** Institut de l'Enseignement Professionnel d'une capacité d'accueil de **300** stagiaires ; le nombre de stagiaires inscrits est de l'ordre de **262** et le nombre de formateurs est de **25**.

### 3.4. Les infrastructures sanitaires :

Le secteur de la santé de la wilaya de Batna est composé de :

- **Un (01)** Centre Hospitalo-Universitaire (CHU) ;
- **Trois (03)** Établissements Hospitaliers Spécialisés (EHS) ;
- **Neuf (09)** Établissements Publics Hospitaliers (EPH) ;
- **Dix (10)** Établissements Publics de Santé de Proximité ;
- **Soixante (60)** polycliniques ;
- **Deux cent soixante-quatre (264)** salles de soins.

Les ressources humaines dont dispose le secteur sont détaillées ci-dessous :

Désignation	TOTAL
Médecins spécialistes	332
Médecins généralistes	820
Pharmaciens spécialistes	4
Pharmaciens	97

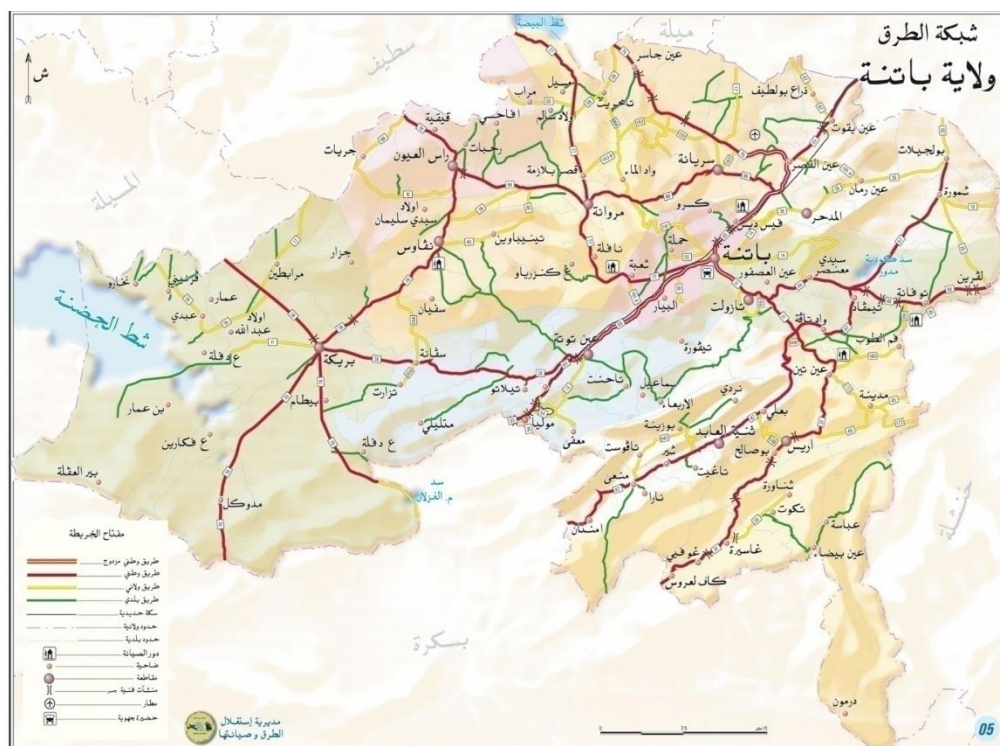
Chirurgiens-dentistes spécialistes	14
Chirurgiens-dentistes	155
Personnel paramédical	4839

## 4. Les infrastructures de base existantes (année 2018)

### 4.1. Le réseau routier -2017 :(Source : DPSB)

La longueur totale du réseau routier est de **4 801.51Km** répartis comme suit :

DÉSIGNATION	LONGUEUR (KM)
ROUTES NATIONALES	804,30
CHEMINS DE WILAYA	650,40
CHEMINS COMMUNAUX	2 323,28
PISTES	1 023,53
<b>TOTAL</b>	<b>4801,51</b>



Carte du réseau routier de la wilaya de Batna

### 4.2. Le réseau ferroviaire

Le réseau ferroviaire est constitué de deux voies principales s'étalant sur un linéaire de **179,5 km**.

- **La première voie** traverse la wilaya du nord au sud sur une longueur de **99,7 km**, avec quatre **(04)** gares : Ain Yagout, Djerma, Batna et Ain Touta. Elle relie Batna à Constantine et aux deux ports de Skikda et d'Annaba au nord, et Batna à Biskra et Touggourt au sud comme elle relie le nord du pays (Annaba, Constantine et Alger) à la région des hauts plateaux et le sud du pays.
- **La deuxième voie** relie Ain Touta à M'sila sur une longueur de **79.8 km**. Elle compte cinq **(05)** gares à savoir, la Cimenterie, Seggana, Barika, Ouled Abdellah et Ouled Ammar.

Le volume de marchandises transportées est de l'ordre de **600 000** tonnes/an et le nombre de voyageurs s'élève à **410 000** voyageurs/an.

#### **4.3. Les infrastructures aéroportuaires**

La wilaya dispose d'un aéroport international dénommé « Mostefa Benboulaïd » situé dans la commune de Lazro, daïra de Sériana, à **35km** au nord du chef-lieu de wilaya.

- Nombre de voyageurs : **97 300/ an**.
- Volume de marchandises transportées : **15,20** tonnes/an.

### **5. AEP/Assainissement/Hydraulique**

#### **5.1. Alimentation en Eau Potable :**

- Réseaux d'adduction : **1475.87 km ;**
- Taux de raccordement en AEP : **94.5 %.**

#### **5.2. Assainissement :**

- Longueur totale du réseau d'assainissement : **2525,33 km ;**
- Taux de raccordement au réseau public d'assainissement : **89%.**

- **Stations d'épuration :**

- Réalisation en 2005 de STEP à Batna et à Timgad ;
- Réalisation de 22 (vingt-deux) bassins de décantation ;
- Réalisation d'une station de lagunage à Ksar- Bellazema et Cherf el Ain dans la commune de Merouana ;
- Réalisation de la mini STEP de Fesdis (travaux en cours) ;
- Réalisation de la station d'épuration de la ville de Batna, les collecteurs compris ;
- Réalisation de deux STEP à Arris et Barika (travaux en cours) ;

- Finalisation des études pour la réalisation de STEP à Ain Touta, Ras Aioun et N'Gaous.

## 6. Énergie- 2017 : (Sources : DPSB/Direction de l'Énergie)

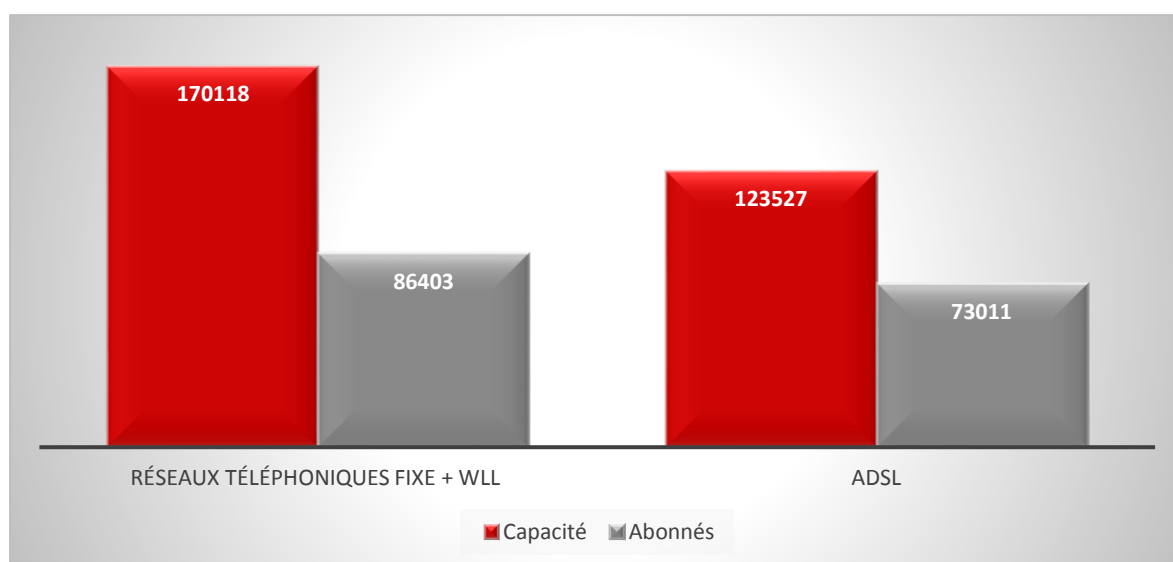
- Taux d'électrification urbain : **98 %** ;
- Taux de couverture en gaz de ville : **80.02%**.

## 7. Environnement/ Déchets urbains -2017 : (Sources : DPSB/Direction de l'Environnement) :

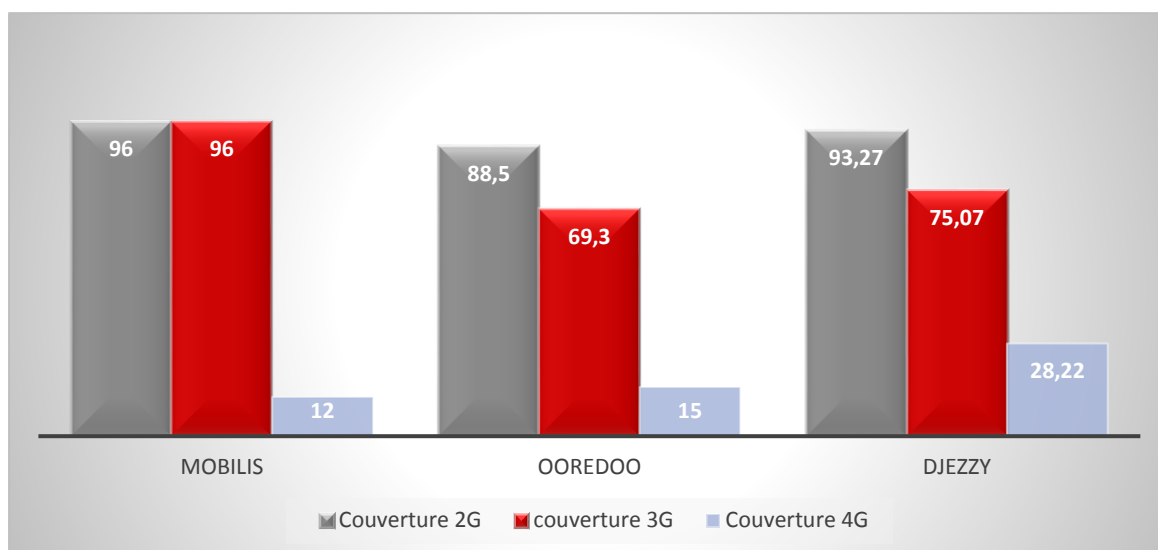
Décharges contrôlées	Dépôts d'ordures	Etablissements classés polluants	Zones de gravats	STEP	Bassins de décantation	CET
6	/	44	/	2	22	3

## 8. Télécommunications/Poste – 2017 : (Sources : DPSB/PTIC)

- Nombre de bureaux de poste existants : **141**
- Nombre de bureaux de poste de plein exercice : **135**



Répartition des abonnements aux réseaux téléphoniques Fixe et WLL  
-wilaya de Batna



Taux de couverture réseaux des opérateurs au niveau de la wilaya de Batna

## Partie IV/ Économie de la wilaya

### • Les PME actives et le nombre d'emplois-2017 (Source : DPSB) :

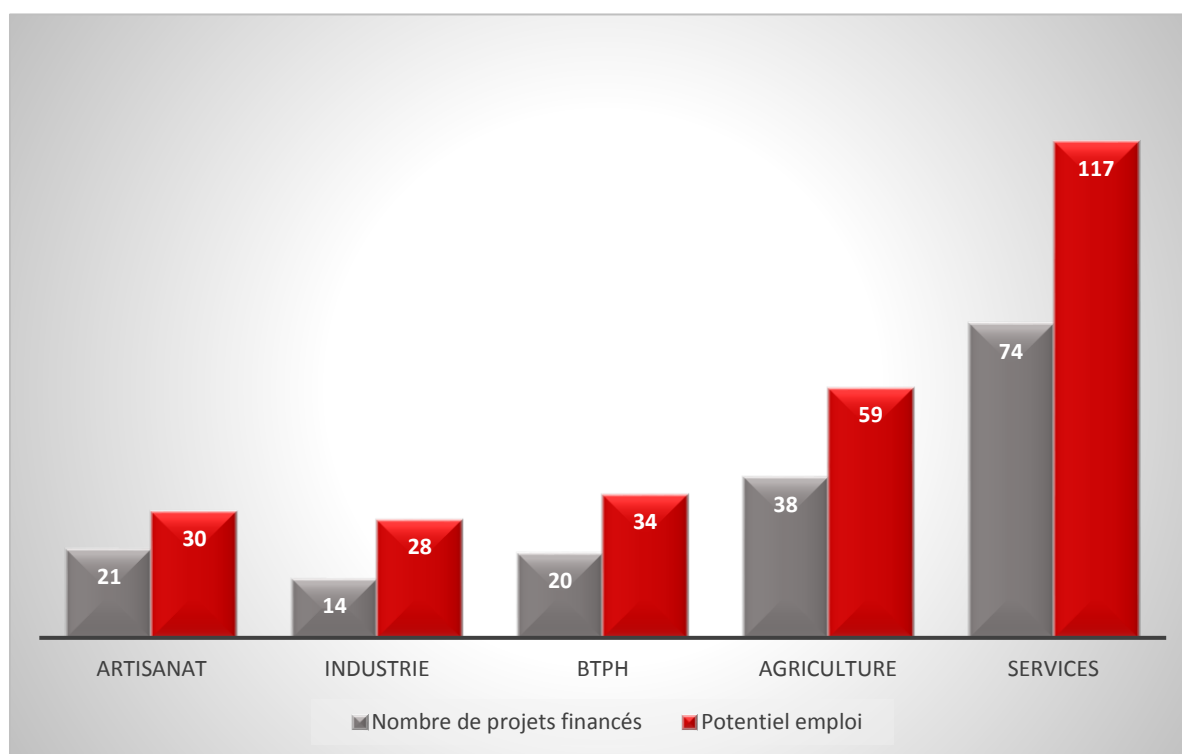
Le secteur de la PME compte 11 269 entreprises qui emploient plus de 67 864 salariés. Elles sont réparties comme suit :

Secteur d'activité	Nombre de PME	Nombre d'employés
Agriculture et pêche	96	685
Eau et énergie	10	454
Hydrocarbures	4	5
Services et travaux pétroliers	5	209
Mines et carrières	43	688
ISMME	220	1 701
Matériaux de construction	134	1 924
Bâtiment et travaux publics	3 585	17 487
Chimie, plastique	19	185
Industrie agroalimentaire	408	1 827
Industrie du textile	79	410
Industrie du cuir	6	326
Industries du bois et du papier	221	601
Industries diverses	145	414

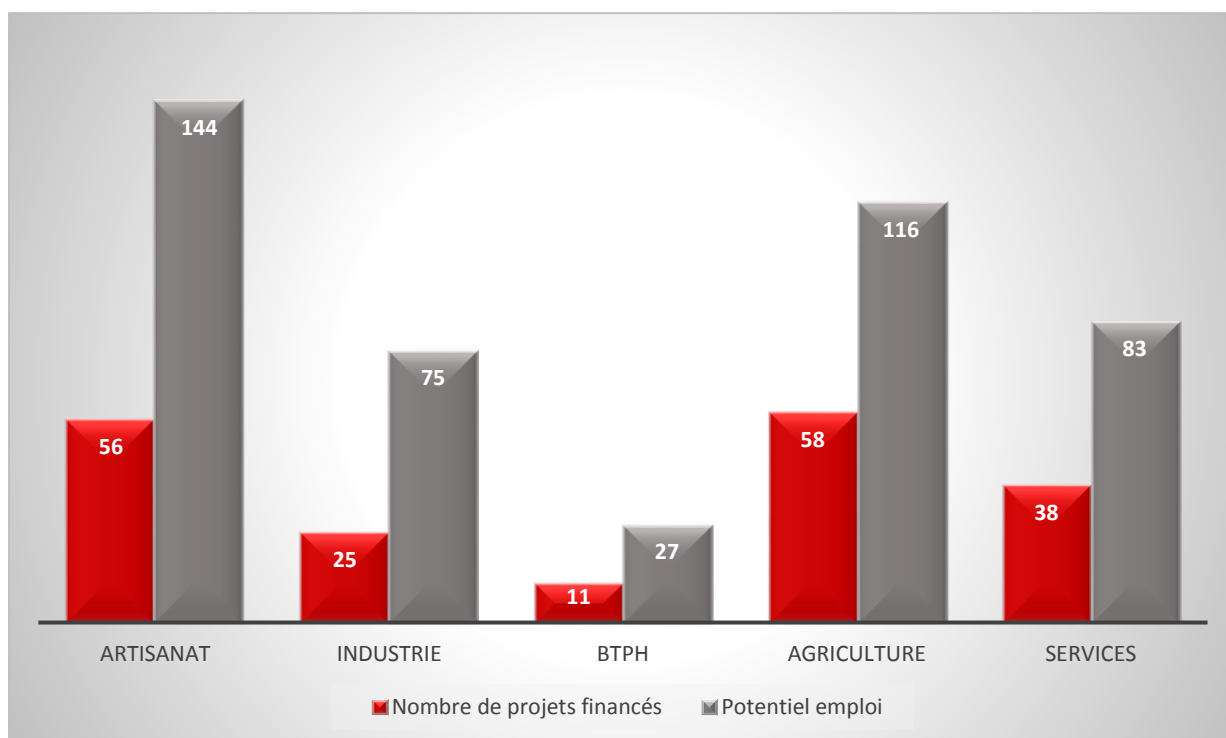


Transport et communication	1 094	3 391
Commerce	2 328	7 757
Hôtellerie et restauration	372	1 138
Services fournis aux entreprises	1 160	6 159
Services fournis aux ménages	838	2 033
Établissements financiers	69	1 066
Affaires immobilières	58	314
Services pour collectivités	375	19 090
<b>TOTAL</b>	<b>11 269</b>	<b>67 864</b>

- **Dispositifs d'aides ANSEJ et CNAC** (Sources : DPSB/ANSEJ /CNAC) :



Répartition des projets ANSEJ financés en 2017 par secteur d'activité

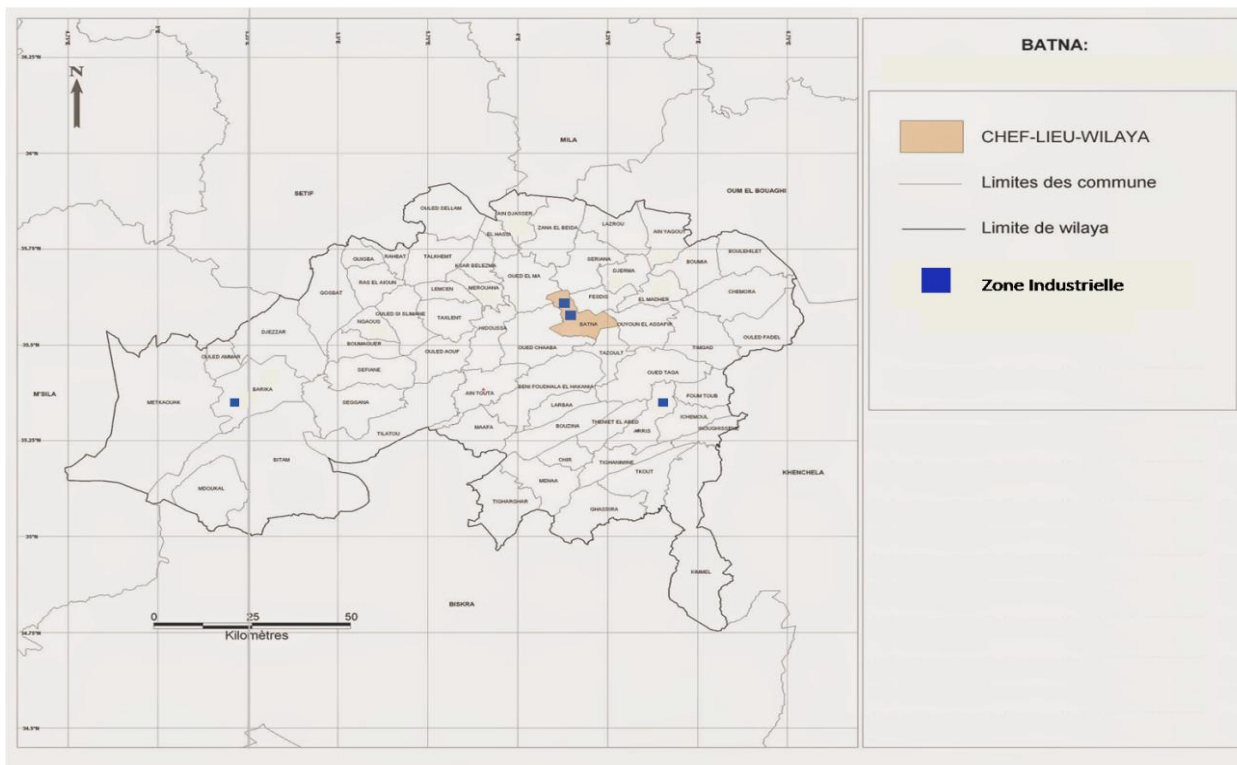


Répartition des projets CNAC financés en 2017 par secteur d'activité

## Partie V : Foncier industriel

### 1. Zones industrielles existantes -2019 (Sources : DI/URBA-Batna) :

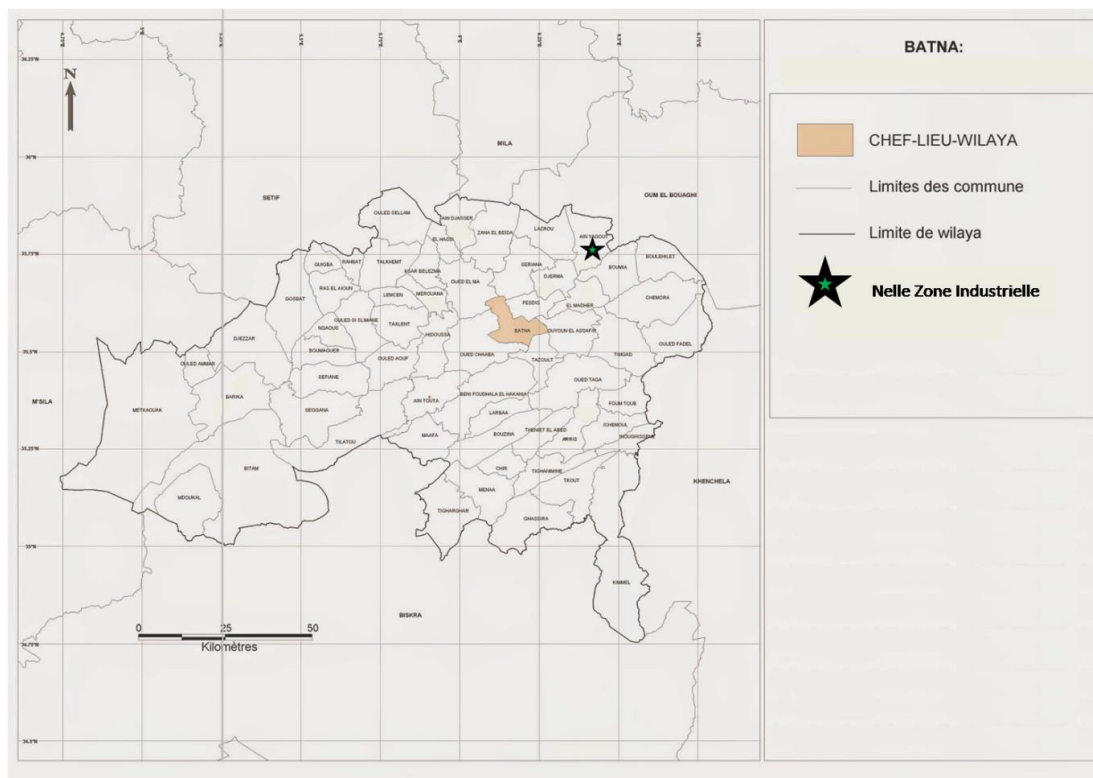
ZONES INDUSTRIELLES EXISTANTES							PROJETS CRÉÉS	
Communes	Superficie totale (ha)	Superficies cessibles/ concessibles (ha)	Nombre de lots	Lots attribués	Superficies attribuées (ha)	Superficies disponibles (ha)	Total projets	Dont projets opérationnels
BATNA	215,7507	141,61	87	87	141,61	0	87	87
BATNA	95,8841	68,8549	36	36	68,8549	0	36	36
BARIKA	123,3895	100,08	139	110	82,89	17,19	74	/
ARRIS	44,1	24,9805	26	19	22,95	2,0305	19	/



Carte de localisation des zones industrielles existantes au niveau de la wilaya de Batna

## 2. Nouvelles zones industrielles (source ANIREF)

Désignation	Superficie totale (ha)	Superficies concessibles (ha)	Superficie attribuée (m <sup>2</sup> )	Superficie disponible (m <sup>2</sup> )	Nombre de lots	Lots disponibles
AIN YAGOUT	129 ,8911	96,0693	805583	155110	180	69



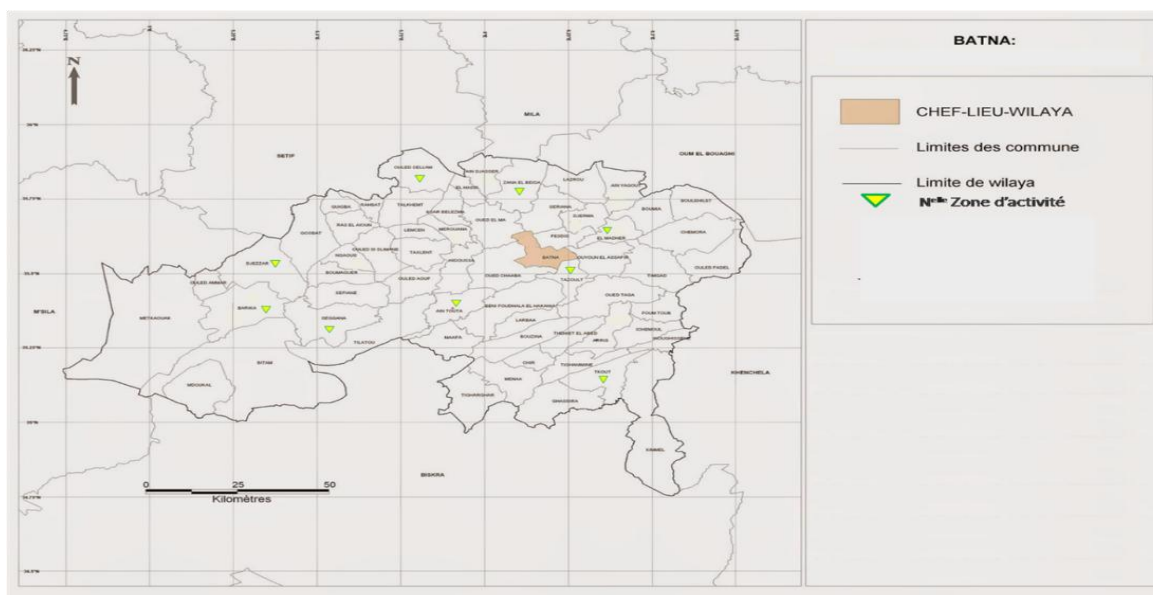
Carte de localisation de la nouvelle zone industrielle de la wilaya de Batna

### 3. Zones d'activités existantes -2019 (sources : DI, AF) :

Communes	Superficie Totale (M <sup>2</sup> )	Superficies cessibles/ concessibles (M <sup>2</sup> )	Nombre de lots	Lots attribués	Superficie attribuées (M <sup>2</sup> )	Superficies disponibles (M <sup>2</sup> )	Nombre de projets créés
BATNA	362446	323868	112	112	323868	0	
EL MADHER	151586	107979	78	77	106600	1379	33
AIN DJASSER	47777	38300	39	36	35100	3200	27
N'GAOUS	173888	107960	51	50	106300	1660	19
BARIKA-1	119200	99225	57	55	96100	3125	47
BARIKA-2	224800	182600	41	3	15200	167400	
MEROUANA	159140	96442	111	109	93400	3042	42
AIN YAGOUT	246450	142243	105	104	140400	1843	55
DJERMA	2403878	1704623	62	52	1338300	366323	34

#### 4. Nouvelles zones d'activités programmées-2019 (Source : DI)

Désignation	Superficie totale (ha)	Superficies cessibles/ concessibles (ha)	Superficie attribuée (M <sup>2</sup> )	Superficie disponible (M <sup>2</sup> )	Nombre de lots	Lots disponibles
ZAC AIN TOUTA	52,33	En cours d'étude	/	/	En cours d'étude	/
ZAC TEKOUT	10	En cours d'étude	/	/	En cours d'étude	/
ZAC OULEDSELAM	20	En cours d'étude	/	/	En cours d'étude	/
ZAC DERRAA BENSEBAH	185,4	153,87	/	/	En cours d'étude	/



Carte de localisation des nouvelles zones d'activités programmées- wilaya de Batna

## **Partie VI : Perspectives, opportunités et contraintes au développement de la wilaya**

### **1. Perspectives et opportunités de développement :**

#### **1.1. Les secteurs porteurs au niveau de la wilaya**

- Tourisme ;
- Mines et carrières ;
- Industrie automobile.

#### **1.2. Les grands projets structurants- 2017** (Source : DPSB)

- Rocade HPE « autoroute, rail » ;
- Dédouplement de la pénétrante Nord/Sud (RN3) ;
- La ligne de chemin de fer Constantine/Touggourt ;
- Les grands transferts hydriques Nord/Sud « Beni Haroun» et Sud/Nord «Nord Sahara/Barika» ;
- Le projet de gazoduc rocade Est/Ouest ;
- L'aéroport de Batna.

#### **1.3. Les grands projets réalisés :**

- Complexe de fabrication de turbines à gaz (GEAT) commune d'Ain Yagout.

#### **1.4. Les grands projets prévus :**

- Une station d'énergie solaire dans la commune de Belezema ;
- Un complexe sidérurgique à Ain Djessar ;
- Le dédoublement de la voie ferrée Batna –Biskra ;
- La création d'une voie ferrée Batna -Khenchela.

## Partie VII : Coordonnées utiles d'organismes au niveau de la wilaya

Organisme	Téléphone	Fax	Mail	Adresse
<b>Direction Régionale ANIREF Constantine</b>	031 78 08 48	031 78 08 46	Dra-constantine@aniref.dz	Cité administrative Ali Mendjeli, El khroub, Constantine
<b>Wilaya</b>	033 80 77 77/79	033 85 39 72	<a href="mailto:contact@wilaya-batna.gov.dz">contact@wilaya-batna.gov.dz</a> cellulecommunica@gmail.com	Siège de la Wilaya, Allées Ben Boulaid, Batna
<b>Direction des Domaines</b>	033 80 27 43	033 80 25 21		Hôtel des Finances, cité 20 août, Batna
<b>Direction de la Conservation Foncière</b>	033 85 11 32	033 85 11 32 033 25 39 89	dcmbatna@gmail.com	Hôtel des Finances Borj El Ghoula
<b>Direction du Cadastre</b>	033 85 15 66	033 85 15 39	dcw-batna@an-cadastre.dz	Cité administrative la Verdure Batna
<b>Agence Foncière</b>	033 85 37 56	033 85 48 42		Nouvelle cité administrative, Batna
<b>Direction de l'Industrie</b>	033 25 39 87	033 25 39 85	<a href="mailto:dipmepi_batna@yahoo.fr">dipmepi_batna@yahoo.fr</a>	Cité administrative (Cité Chikhi ), Rue Mustapha Kaouda, Batna
<b>Direction des Impôts</b>	033 80 76 60	033 80 76 59	<a href="mailto:diw.batna@gmail.com">diw.batna@gmail.com</a> diw05.did@ms.gov.dz	Cité administrative Bordj el Ghoula-cité du 20 août Batna
<b>Direction de l'Énergie</b>	033 80 76 89	033 80 76 51	dde.batna@energy.gov.dz	Cité administrative Bordj el Ghoula-Batna
<b>Direction du Commerce</b>	033 80 76 55	033 80 20 56	dcbatna@gmail.com	Cité administrative Bordj El-Ghoula, BATNA
<b>Direction des Ressources en Eau</b>	033 81 28 98	033 81 28 66	<a href="mailto:dre05@mre.gov.dz">dre05@mre.gov.dz</a>	03, boulevard des frères Bouabssa – Batna
<b>Direction de la Programmation et du Suivi Budgétaires</b>	033 85 60 16	033 85 61 78	Dpsbbatna2019@gmail.com	Bloc administratif Zemala, Batna
<b>Direction de l'Environnement</b>	033 85 11 15	033 85 11 61	Benvironnement05@gmail.com	Nouvelle cité administrative, la Verdure, Batna
<b>Chambre de Commerce et d'Industrie</b>	033 28 16 16	033 28 16 16 033 28 16 50	ccaaras05@gmail.com	Cité 1000 logements AADL Bouzourane (à côté de la DAS), Batna
<b>Chambre de l'Agriculture</b>	033 81 46 56	033 80 38 79	cawbatna05@gmail.com	Nouvelle cité administrative, la Verdure, Batna
<b>Chambre de l'Artisanat et des Métiers</b>	033 25 39 84	033 25 39 83	cam_batna@yahoo.fr	Cité administrative 1 bloc 03, Batna
<b>ANDI</b>	033.25.39.67	033.25.34.29	<a href="mailto:gubatna@andi.dz">gubatna@andi.dz</a>	Cité administrative, route de Biskra, Batna
<b>DUAC</b>	033 85 12 22	033 85 11 19		Nouvelle cité administrative, la Verdure, Batna





*La wilaya de BATNA,  
Richesses et diversification*

